

«РЕКОМЕНДОВАН»

Научно-техническим советом
ФГБУ «Национальный парк «Ленские столбы»
Протокол №03-02/12 от 04.06.2025 г.

«УТВЕРЖДАЮ»

Директор Департамента государственной
политики и регулирования в сфере
развития ООПТ

И.Ю. Моканова

«СОГЛАСОВАНО»

Директор ФГБУ «Национальный парк
«Ленские столбы»

(А.А.Семенов.)

**Паспорт
экологической тропы
«Примечательные ландшафты Буотамы»**

16.06.2025

Регистрационный номер 477-106/ДР0/Т-н

1. Общая характеристика маршрута	
1.1 Сложность маршрута либо отдельного его участка, выбрать: - категорийный маршрут - категорийный участок маршрута - некатегорийный маршрут (в соответствии с распоряжением Правительства Российской Федерации от 1 июня 2024 г. № 1365-р)	Некатегорийный маршрут
1.2 Категория сложности (для категорийного маршрута/его части) (указывается по максимальной категории сложности отдельных его участков Подробная информация указывается в п.2.12 и п. 2.13 настоящего паспорта).	Нет
1.3 Краткое описание маршрута, основная содержательная цель (до 500 символов)	Пешеходная экскурсия по тропе протяженностью 1,15 км знакомит посетителей с ландшафтами устья реки Буотамы, которые представляют собой живописное сочетание таежных лесов, скальных образований и речных пейзажей. В целом ландшафты Буотамы

	создают уникальную атмосферу дикой природы, идеальную для любителей экотуризма.
1.4 Местоположение маршрута (наименование ООПТ, лесные кварталы и выделы)	Республика Саха (Якутия), Хангаласский район, ФГБУ «Национальный парк «Ленские столбы», квартал 48 выделы 7, 9, 11, 13, 18, 23, 25, 27, 30, 37, 38, 41, 44.
1.5 Краткое описание путей (вариантов) подъезда к началу маршрута	<p>До начала экологической тропы «Примечательные ландшафты Буотамы» можно добраться из города Якутск на автомобиле до села Булгунняхтах Хангаласского района Республики Саха (Якутия), расположенного с левой стороны на берегу реки Лена. По асфальтированной дороге маршрут составит 110 км. Далее потребуется переправиться через реку Лена, расстояние 8 км на водном транспортном средстве, чтобы попасть непосредственно к началу маршрута (в летнее время).</p> <p>Важно учитывать, что доступность маршрута может меняться в зависимости от времени года и погодных условий. Рекомендуется заранее связаться с администрацией парка «Ленские столбы» для уточнения актуальной информации о вариантах подъезда и организации трансфера.</p>
1.6 Объекты показа на маршруте	<p>Ландшафты Буотамы:</p> <ul style="list-style-type: none"> • Речная долина: Река Буотама формирует долину с разнообразным рельефом. Встречаются как относительно плоские участки поймы, так и более крутые склоны, поросшие лесом. Излучины реки, песчаные отмели и острова создают динамичный и живописный ландшафт. • Скальные образования: Буотама не так знаменита своими скалами, как Лена, но вдоль ее берегов также встречаются интересные скальные выходы, добавляющие своеобразие местным пейзажам. Они могут быть менее высокими и масштабными, чем Ленские столбы, но все равно привлекательны своими формами и цветовой гаммой. • Таежные леса: Значительная часть территории вдоль Буотамы покрыта таежными лесами. Преобладают хвойные породы деревьев – лиственница, сосна, ель, создающие характерный облик сибирской тайги. Встречаются также участки смешанного леса. • Прибрежная растительность: Берега Буотамы окаймлены разнообразной прибрежной растительностью: кустарниками, травами, мхами. В летний период здесь можно увидеть яркие цветы.

	<p>Иные объекты показа на маршруте:</p> <ul style="list-style-type: none"> • «Центр кузнечного дела: во время экскурсии у туристов будет возможность познакомиться с творческими способностями предков народа саха, посетив обучающий центр кузнечного дела с саманными печами, наковальней и трибунами для зрителей. • Дом первого Президента Республики Саха (Якутия) – домик для отдыха Михаила Ефимовича Николаева — первого всенародно избранного Президента Республики Саха (Якутия), видного государственного, политического и общественного деятеля Российской Федерации. по инициативе которого был создан природный парк «Ленские столбы», который впоследствии получил статус национального парка России.
<p>1.7 Целевая аудитория / доступность для различных по физическим возможностям групп туристов</p>	<p>Туристы и экскурсанты разных возрастных категорий без нарушений опорно-двигательного аппарата с целью познавательного туризма:</p> <ul style="list-style-type: none"> • Дети 0 – 17 лет – доступно; • Молодежь 18 – 35 года – доступно; • Взрослые 36 – 64 года – доступно; • Пенсионеры 65+ – доступно; • Люди с ОВЗ – доступно для отдельных категорий (слабослышащие, слабовидящие, немые). <p>Целевой аудиторией маршрута являются люди в возрасте до 65 лет и старше в хорошей физической форме.</p>
<p>1.8 Эксплуатирующая организация маршрута/его части</p>	<p>ФГБУ «Национальный парк «Ленские столбы»</p>
<p>2 Техническая характеристика маршрута</p>	
<p>2.1 Вид туристского маршрута (частей маршрута) (водный, горный, лыжный, пешеходный, спелеологический, альпинистский, подводный)</p>	<p>Пешеходный</p>
<p>2.2 Возможности иного способа передвижения на маршруте (автомобильный, вертолетный, снегоходный, велосипедный, конный и др.)</p>	<p>Нет</p>
<p>2.3 Тип маршрута по направлению движения, выбрать:</p>	<p>Радиальный</p>

<ul style="list-style-type: none"> - <i>линейный</i> (начало и окончание маршрута в разных пунктах) - <i>радиальный</i> (путь в другой/другие пункты пребывания, возврат в пункт начала путешествия по этому же пути) - <i>кольцевой</i> (путь по нескольким пунктам, повтора части пути нет, начало и конец маршрута в одном месте) - <i>комбинированный</i> (составной маршрут) 	
2.4 Возможность посещения маршрута (или его части, указать какой) туристом, экскурсантом самостоятельно или ТОЛЬКО в составе организованных групп и (или) в сопровождении экскурсоводов (гидов), гидов-переводчиков, инструкторов-проводников	Передвижение по территории возможно организованными группами или самостоятельно, а также в сопровождении гида-экскурсовода или сотрудника отдела охраны заповедной территории.
2.5 Протяженность (км) от начальной до конечной точки	2,3
2.6 Продолжительность маршрута (дней, часов) (предполагаемая, среднее значение)	2 часа
2.7 Максимальная высотность над уровнем моря (м) (для подводных маршрутов указать максимальную глубину)	150
2.8 Нитка маршрута (точка входа – объекты посещения – точка выхода)	Кордон «Усть-Буотама» – центр кузнечного дела – берег реки Буотама – дом первого Президента РС(Я) – берег реки Лена – центр кузнечного дела – кордон «Усть-Буотама»
2.9 GPS-координаты основных точек маршрута, выстроенных в трек	Начало/конец маршрута (кордон «Усть-Буотама») – 882766.39, 4524292.12 Центр кузнечного дела – 882546.2, 4524277.4 Берег реки Буотама – 882080.2, 4524379.5 Дом первого Президента РС(Я) – 881485.14, 4524523.045
2.10 Сведения об информационном ресурсе, где можно скачать на мобильное устройство цифровой трек маршрута	Нет
2.11 Покрытие мобильной связью, другие виды связи на маршруте (%).	Покрытие мобильной связью на территории национального парка «Ленские столбы», включая

Указать точки гарантированной мобильной связи и наименование оператора.	маршрут «Примечательные ландшафты Буотамы», может быть нестабильным и ограниченным. В некоторых зонах парка сигнал достаточно сильный для звонков и использования интернета, а в других местах связь полностью отсутствует. Наличие и качество связи зависят от оператора мобильной связи и конкретного местоположения внутри парка. Покрытие мобильной связью оператора «Мегафон» на маршруте «Примечательные ландшафты Буотамы» - 3%, оператор «МТС» – 30%, «Билайн» – 15%,
---	--

2.12 План прохождения маршрута

(прописывается весь маршрут, если радиальный – то и туда, и обратно)

№	Отрезок маршрута	Протяженность (м)	Время на проход мин	Способ передвижения	Необходимость сопровождения инструктором-проводником	Тип покрытия пути (например, грунтовая дорога, гравийная, водная поверхность и др.)
1	Кордон «Усть-Буотама» – Центр кузнечного дела	240	12	пеший	не требуется	лесная/песчаная дорога
2	Центр кузнечного дела – Берег реки Буотама	310	18	пеший	не требуется	лесная/песчаная дорога
3	Берег реки Буотама – Дом первого Президента РС(Я)	600	30	пеший	не требуется	лесная/песчаная дорога
3	Дом первого Президента РС(Я) – Берег реки Буотама	600	30	пеший	не требуется	лесная/песчаная дорога
4	Берег реки Буотама – Центр кузнечного дела	310	18	пеший	не требуется	лесная/песчаная дорога
5	Центр кузнечного дела – Кордон «Усть-Буотама»	240	12	пеший	не требуется	лесная/песчаная дорога

2.13 Характеристика препятствий на отрезках маршрутов, имеющих категорию сложности

Отрезок маршрута	Вид препятствия, категория сложности и его характеристика (согласно распоряжению Правительства Российской
------------------	---

		Федерации от 1 июня 2024 г. № 1365-р)
нет		нет
3. Режим функционирования маршрута		
3.1 Часы функционирования маршрута	С 09:00 до 18:00 Билеты строгой отчетности продаются до 17:00	
3.2 Крайнее суточное время выхода на маршрут	До 18:00	
3.3 Сезонность маршрута	Летний сезон (июнь-сентябрь).	
3.4 Рекомендуемое число туристов в одной группе	15 человек	
3.5 Установленная предельно допустимая рекреационная емкость маршрута в день (чел.)	825 чел. (показатель может изменяться по результатам экомониторинга).	
3.6 Порядок получения разрешения на посещение маршрута	– г. Якутск, ул. Чернышевского 8/2, 3 этаж, 306 кабинет, +7(4112) 31-86-21; – На местности, Республика Саха (Якутия), Хангаласский район, ФГБУ «Национальный парк «Ленские столбы».	
4. Требования и рекомендации по прохождению маршрута		
4.1 Требования к режиму пребывания на маршруте (запреты и ограничения)	Запрещено: 1) Распитие алкогольных, использование наркотических и токсических веществ, а также нахождение в состоянии алкогольного, наркотического и токсического опьянения. 2) Нарушать тишину после 23 часов пением, громким смехом, криками и другими действиями, производящими шум. 3) Покидать место стоянки, бивуака, базы отдыха без разрешения руководителя (старшего) группы. 4) Купание вне мест, определенных для этих целей, а также купание без присутствия при этом руководителя (старшего) группы. 5) Оставлять и бросать оберточный материал, стеклотару, консервные банки и другие отходы в местах пребывания. 6) Въезд и стоянка всех видов транспорта без наличия разрешения и оплаты за въезд и стоянку транспорта. 7) Использование рыболовных снастей без разрешения госинспектора даже при наличии разрешения на рыбный лов. 8) Использование кино-, видео- и фотокамер без наличия разрешения и оплаты за проведение съемок. 9) Курение в помещениях, на маршруте, вне отведенных для этих целей мест.	

	<p>10) Использование не по назначению взятого на прокат имущества парка или его порча.</p> <p>11) Разведение костра вне отведенных для этих целей мест, без разрешения работников парка разжигать и пользоваться печами, а также использовать их не по назначению.</p> <p>12) Использования для разжигания печи или костра бензина, его смесей и других легко воспламеняющихся жидкостей.</p> <p>13) Оставлять на местах стоянок, остановок, бивуаков полностью не затушенных костровищ, окурков, мусор и отходы.</p> <p>14) Использование вблизи открытого огня огнеопасных средств (аэрозоли, ГСМ, лакокрасочные материалы).</p> <p>15) Пользоваться открытым огнем для освещения помещений.</p> <p>16) Хранить горючие и легковоспламеняющиеся вещества и материалы внутри помещений и вблизи костровищ.</p> <p>17) Оставлять еду и мусор на тропе.</p> <p>18) Сходить с тропы, приближаться к диким животным и кормить их.</p> <p>19) Перегораживать вещами входы, выходы, проходы внутри помещений.</p> <p>20) Без разрешения сотрудников парка использовать электробытовые приборы.</p> <p>21) Использование самодельных электробытовых приборов, не соответствующих нормам пожарной безопасности.</p> <p>22) Реализация алкогольных напитков вблизи баз отдыха, лагерей, мест отдыха туристов и на самой территории парка.</p>
<p>4.2 Рекомендации по предмаршрутной подготовке (медицинские противопоказания и др.)</p>	<p>По приезду на кордон «Усть-Буотама», проводится инструктаж, в котором сообщается:</p> <ul style="list-style-type: none"> • Прежде чем куда-то пойти или поехать, необходимо внимательно ознакомиться с предлагаемой инструкцией, которая даст возможность хорошо отдохнуть и вернуться с отличным настроением и в добром здравии. • Перед выходом на маршруты нужно проверить исправность одежды, обуви, необходимого снаряжения. Не рекомендуется выходить на маршрут в неудобной и тесной обуви со скользящей подошвой, на высоких каблуках, тапочках, босоножках и т.д. одежда должна быть удобной, не стесняющей движений. • Запрещается покидать место стоянки, сходить с маршрута без разрешения сопровождающего группы или экскурсовода. • При пересечении участков каменных россыпей, захламленных участков, старых гарей с обилием валежника надо соблюдать особую осторожность при ходьбе, если есть возможность - обходите такие места. • Инвентарь и походное имущество нужно располагать в отведенном легкодоступном месте во избежание травм и

	<p>ранений.</p> <ul style="list-style-type: none"> • Запрещается употребление спиртных напитков. • Не рекомендуется идти по тропе, людям с ослабленным здоровьем (больное сердце, кровяное давление, одышка и т. д.) и употребившим алкогольные напитки.
4.3 Рекомендации по необходимому туристскому снаряжению и экипировке	На поездку принят свободный стиль одежды, соответствующий погодным условиям. При экскурсии на местности «Усть-Буотама» и для участия в спортивных играх рекомендуем взять кроссовки, спортивный костюм (вещи заменяющие их). В качестве дополнительных вещей можно порекомендовать взять теплую одежду, средства от укусов насекомых, солнцезащитные средства, средства личной гигиены, рыболовные снасти, фотоаппарат.
<p align="center">5. Объекты обустройства маршрута <i>(указать информацию о местоположении каждого объекта на маршруте с GPS-координатами)</i></p>	
5.1 Входные группы	Кордон «Усть-Буотама» – 882766.39, 4524292.12
5.2 Настилы (тип настила)	Отсутствуют.
5.3 Ограждения	Отсутствуют.
5.4 Места отдыха, укрытия от непогоды	Отсутствуют.
5.5 Информационные стенды	1. Стенд «Куох Хайа» – 882430.65, 4524305.38 2. Стенд «река Буотама» – 882341.5, 4524322.2 3. Стенд «Карта-схема» – 882194.1, 4524355.1
5.6 Знаки навигации	Указательные знак – 882383.1, 4524313.6 Предупреждающие знаки (2 шт.): 882258.5, 4524339.3; 881864.9, 4524435.2.
5.7 Туристские стоянки	Отсутствуют.
5.8 Парковочные места и автомобильные стоянки для целей посещения маршрута	Отсутствуют.
5.9 Мусорные урны, контейнеры для твердых бытовых отходов (при наличии)	Отсутствуют. Мусор, образовавшийся в процессе посещения тропы, необходимо забрать с собой и поместить в мусоросборник за пределами ООПТ. Ближайший мусоросборник находится в с. Булгунняхтах Хангаласского района, на левом берегу реки Лена.
5.10 Туалеты	1. 884094.49, 4522789.43 2. 884127.28, 4522938.7 3. 884123.51, 4522929.865 4. 884265.05, 4523228.54 5. 884271.04, 4523227.16 6. 882760.97, 4524255.945 7. 882705.73, 4524239.05
5.11 Иные объекты инфраструктуры на	Кордон «Усть-Буотама» –

маршруте (лестницы, смотровые площадки, мостики, кордоны, глемпинги, причалы, пирсы, информационно-коммуникационные устройства для вызова экстренной помощи, точки для подзарядки мобильных устройств, др.)	882766.39, 4524292.12 Пирс (со стороны кордона «Усть-Буотама») – 882752.35, 4524317.93
---	---

6. Меры по обеспечению безопасности

6.1 Потенциально опасные участки, препятствия, явления (выход опасных диких животных, камнепад, сход селей, лавин, водовороты, недостаточный уровень кислорода в воздухе и пр.) на маршруте с GPS-координатами	Выход опасных диких животных – на протяжении всего маршрута.
6.2 Аварийные выходы с маршрута с GPS-координатами и указанием ближайшего населенного пункта от аварийного выхода	Аварийный выход совпадает с начальной и конечной точкой маршрута. Ближайший населенный пункт – с. Булгунняхтах Хангаласского улуса РС (Я).

7. Краткая географическая и климатическая характеристика района маршрута

Географические особенности:

- *Рельеф:* Маршрут характеризуется разнообразным рельефом, включающим долину реки Буотама, прилегающие склоны, скальные выходы и участки леса. Встречаются как относительно пологие участки, так и более крутые подъемы и спуски.
- *Гидрография:* Река Буотама играет важную роль в формировании ландшафта и экосистемы маршрута. Она обеспечивает водопоем для животных и птиц, а также влияет на микроклимат.
- *Почвы:* Почвенный покров представлен преимущественно подзолистыми и дерново-подзолистыми почвами, характерными для таежной зоны.

Климатические особенности:

- *Резко континентальный климат:* характеризуется значительными колебаниями температуры воздуха в течение года, а также между дневными и ночными температурами.
- *Длительная и холодная зима:* Зима продолжительная (с октября по апрель) и очень холодная, с минимальными температурами до -50°C и ниже. Устойчивый снежный покров устанавливается в конце октября - начале ноября и сохраняется до конца апреля - начала мая.
- *Короткое и теплое лето:* Лето короткое (июнь-август) и относительно теплое, со средней температурой июля около +17...+19°C. В отдельные дни температура может подниматься до +30°C и выше.
- *Небольшое количество осадков:* Годовое количество осадков невелико (около 400-500 мм), большая часть которых выпадает в летний период в виде дождя.

Влияние климата на посещение маршрута:









- *Оптимальное время для посещения:* наиболее благоприятным временем для посещения маршрута является летний период (июнь-август), когда устанавливается относительно теплая погода.
- *Необходимость специальной экипировки:* для посещения маршрута требуется специальная

Карта-схема экологической тропы
«Примечательные ландшафты Буотамы»

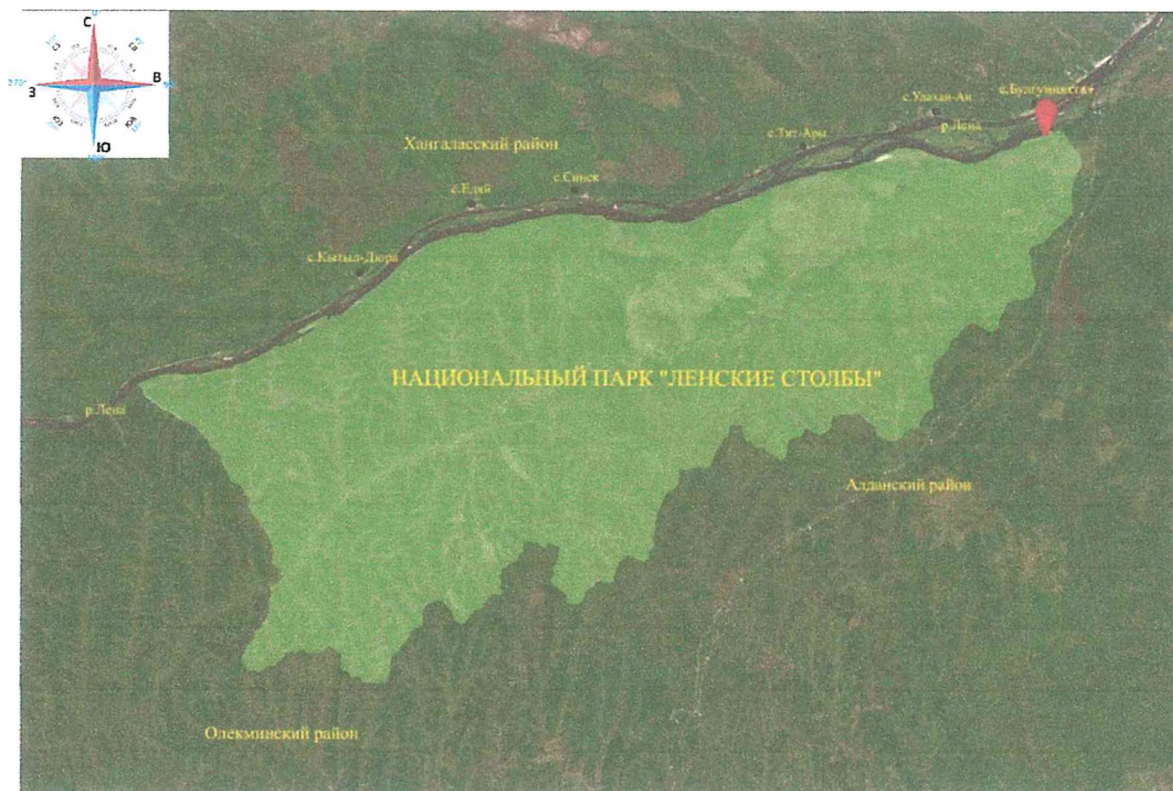


1:10000

УСЛОВНЫЕ ОБОЗНАЧЕНИЯ:

	начало/конец маршрута		направления движения
	причал		знаки навигации
	туалет		информационные стенды
	объекты посещения и показа: 1. Центр кузнечного дела 2. Берег реки Буотама 3. «Дом первого президента РС(Я)»		нитка маршрута

**Местоположение экологической тропы «Примечательные ландшафты Буотамы»
на карте-схеме «Национального парка «Ленские столбы»**



1:10000

УСЛОВНЫЕ ОБОЗНАЧЕНИЯ:



– территория национального парка «Ленские столбы»



– экологическая тропа «Примечательные ландшафты Буотамы»

**Фото объектов показа и инфраструктуры на экологической тропе
«Примечательные ландшафты Буотамы»**



**1. Вид сверху на экологическую тропу «Примечательные ландшафты Буотамы»
Фото: Максимова С.А.**




2. Входная зон со стороны кордона «Усть-Буотама» Фото: Максимова С.А.



**3. Вид сверху на экологическую тропу «Примечательные ландшафты Буотамы»
Фото: Максимова С.А.**



**4. Вид сверху на экологическую тропу «Примечательные ландшафты Буотамы»
Фото: Максимова С.А.**



**5. Вид сверху на экологическую тропу «Примечательные ландшафты Буотамы»
Фото: Максимова С.А.**